

Дата: 21 января 2026 г.

Место составления: г. Томск

Решение об оценке имущества гражданина

Наименование арбитражного суда, в производстве которого находится дело о банкротстве	Арбитражный суд Томской области
Номер дела	А67–7673/2025
Дата принятия судебного акта о введении процедуры банкротства	Полный текст решения изготовлен 24.09.2025 г. Резолютивная часть решения объявлена 24.09.2025 г.
Дата назначения арбитражного управляющего	24.09.2025 г.

Сведения об арбитражном управляющем

Наименование саморегулируемой организации арбитражных управляющих, членом которой является арбитражный управляющий	Союз "Саморегулируемая организация "Гильдия арбитражных управляющих"
Номер и дата регистрации в едином государственном реестре саморегулируемых организаций арбитражных управляющих	20749, дата регистрации 05.07.2021
Наименование страховой организации, с которой заключен договор о страховании ответственности арбитражного управляющего	ООО «Страховой Дом «БСД»
Номер договора страхования, дата его заключения и срок действия	ОАУ №16639/700/25 от 01.06.2025, действителен с 01.07.2025 г. по 30.06.2026 г.
Адрес для направления корреспонденции арбитражному управляющему	634061, Томская область, г. Томск, пр-т Комсомольский, 43а, 803

Сведения о должнике

Ф.И.О.	Шик Светлана Анатольевна (ранее присвоенная фамилия - Прудникова)
Дата рождения	23.10.1970
Место рождения	с. Кривошеино Кривошеинского района Томской области
ИНН	700900043084
СНИЛС	046-132-822 32
Место жительства	регистрация по месту жительства: 636307, Томская область, с. Новокривошеино, ул. Молодежная, д. 12, кв. 1

В соответствии с п. 2 ст. 213.26 Федерального закона от 26.10.2002 № 127-ФЗ «О несостоятельности (банкротстве)» (далее – Закон о банкротстве) оценка имущества гражданина, которое включено в конкурсную массу в соответствии с настоящим Федеральным законом, проводится финансовым управляющим самостоятельно, о чем финансовым управляющим принимается решение в письменной форме. Проведенная оценка может быть оспорена гражданином, кредиторами, уполномоченным органом в деле о банкротстве гражданина.

Оценка рыночной стоимости имущества должника проводится в целях определения начальной цены продажи имущества в процедуре реализации имущества, для предоставления в деле о банкротстве гражданина в суд, гражданину, кредиторам, уполномоченным органам.

В соответствии со ст. 14 Федерального закона от 29.07.1998 № 135-ФЗ «Об оценочной деятельности в Российской Федерации» оценщик имеет право применять самостоятельно методы проведения оценки объекта оценки в соответствии со стандартами оценки. Основными подходами, используемыми при проведении оценки, являются сравнительный, доходный и затратный подходы. Финансовый управляющий считает целесообразным отказаться от применения затратного и доходного подхода по причине отсутствия у финансового управляющего обоснованной и надежной информации о будущих доходах и расходах, связанных с оцениваемыми объектами, а

также в связи с наличием достаточного количества объектов-аналогов на рынке для расчета сравнительным подходом.

Сравнительный подход служит для оценки рыночной стоимости объекта исходя из методов оценки, основанных на получении стоимости объекта оценки путем сравнения оцениваемого объекта с объектами-аналогами которые были проданы или предложены в продажу.

На основании п. 2 ст. 213.26 Закона о банкротстве, финансовый управляющий принял решение о самостоятельном проведении оценки имущества, включенного в конкурсную массу должника, путем проведения сравнительного анализа рыночных цен на аналогичное по характеристикам имущество, с учетом технических характеристик и корректировки на текущее состояние имущества должника на момент проведения оценки.

При проведении оценки финансовый управляющий использовал данные о кадастровой стоимости реализуемого объекта согласно Сведениям из Единого государственного реестра недвижимости.

В результате проведения сравнительного анализа среднерыночной стоимости объектов, имеющих схожие характеристики с учетом корректировки на текущее состояние имущества должника, финансовым управляющим определена следующая стоимость имущества должника по состоянию на 21 января 2026 г.:

№ п/п	Наименование, характеристика объекта	Рыночная стоимость,руб.
1	Земельный участок, площадь 1407 +/- 13.13 кв.м., адрес (местонахождение): Россия, обл Томская, р-н Кривошеинский, с Кривошеино, ул Садовая, дом 11, кадастровый (условный) номер: 70:09:0101001:445, вид собственности: индивидуальная.	278 726,70
2	Жилой дом, площадь 38,9 кв.м., назначение: жилое, адрес (местонахождение): Россия, обл Томская, р-н Кривошеинский, с Кривошеино, ул Садовая, дом 11, кадастровый (условный) номер: 70:09:0101001:1980, вид собственности: индивидуальная.	343 838,22
Итого:		622 564,92

При проведении оценки рыночной стоимости имущества должника финансовый управляющий руководствовался федеральными стандартами оценки и Федеральным законом от 29.07.1998 № 135-ФЗ «Об оценочной деятельности в Российской Федерации».

Приложения:

Сведениям из Единого государственного реестра недвижимости

**Финансовый управляющий
Шик Светланы Анатольевны**



С.В. Зуева

Филиал публично-правовой компании "Роскадастр" по Томской области

полное наименование органа регистрации прав

Выписка из Единого государственного реестра недвижимости об объекте недвижимости



Сведения о характеристиках объекта недвижимости

На основании запроса от 10.11.2025, поступившего на рассмотрение 10.11.2025, сообщаем, что согласно записям Единого государственного реестра недвижимости:


Раздел 1 Лист 1

Здание			
вид объекта недвижимости			

Лист № 1 раздела 1	Всего листов раздела 1: 2	Всего разделов: 4	Всего листов выписки: 7
--------------------	---------------------------	-------------------	-------------------------

11.11.2025г. № КУВИ-001/2025-204968697	
Кадастровый номер:	70:09:0101001:1980
Номер кадастрового квартала:	70:09:0101001
Дата присвоения кадастрового номера:	01.03.2013

Ранее присвоенный государственный учетный номер:	Инвентарный номер 69:236:0001:06:02561; Условный номер 70-70-09/131/2009-013
Адрес:	Томская область, Кривошеинский район, с.Кривошеино, Садовая улица, д.11
Площадь:	38,9
Назначение:	Жилое
Наименование:	жилой дом
Количество этажей, в том числе подземных этажей:	1, в том числе подземных 0
Материал наружных стен:	Рубленые
Год ввода в эксплуатацию по завершении строительства:	данные отсутствуют
Год завершения строительства:	1976
Кадастровая стоимость, руб.:	343838.22
Кадастровые номера иных объектов недвижимости, в пределах которых расположен объект недвижимости:	70:09:0101001:445
Кадастровые номера помещений, машино-мест, расположенных в здании или сооружении:	данные отсутствуют
Кадастровые номера объектов недвижимости, из которых образован объект недвижимости:	данные отсутствуют
Кадастровые номера образованных объектов недвижимости:	данные отсутствуют
Сведения о включении объекта недвижимости в состав предприятия как имущественного комплекса:	данные отсутствуют
Сведения о включении объекта недвижимости в состав единого недвижимого комплекса:	данные отсутствуют
Виды разрешенного использования:	данные отсутствуют

 ДОКУМЕНТ ПОДПИСАН ЭЛЕКТРОННОЙ ПОДПИСЬЮ Сертификат: 0091AAF5A599507BC7E6D39D2DFA052F9A Владелец: ФЕДЕРАЛЬНАЯ СЛУЖБА ГОСУДАРСТВЕННОЙ РЕГИСТРАЦИИ, КАДАСТРА И КАРТОГРАФИИ Действителен: с 16.09.2025 по 10.12.2026

полное наименование должности	инициалы, фамилия
-------------------------------	-------------------

Здание			
вид объекта недвижимости			
Лист № 2 раздела 1	Всего листов раздела 1: 2	Всего разделов: 4	Всего листов выписки: 7
11.11.2025г. № КУВИ-001/2025-204968697			
Кадастровый номер:		70:09:0101001:1980	
Сведения о включении объекта недвижимости в реестр объектов культурного наследия:		данные отсутствуют	
Сведения о кадастровом инженере:		Пономаренко Михаил Валерьевич, СНИЛС 12151082500, договор на выполнение кадастровых работ от 28.06.2022 № 13/2022-Э, дата завершения кадастровых работ: 31.01.2023	
Сведения о признании многоквартирного дома аварийным и подлежащим сносу или реконструкции и (или) о признании жилого помещения, в том числе жилого дома, непригодным для проживания:		данные отсутствуют	
Статус записи об объекте недвижимости:		Сведения об объекте недвижимости имеют статус "актуальные, ранее учтенные"	
Особые отметки:		Сведения, необходимые для заполнения разделов: 6 - Сведения о частях объекта недвижимости; 7 - Перечень помещений, машино-мест, расположенных в здании, сооружении; 8 - План расположения помещения, машино-места на этаже (плане этажа), отсутствуют.	
Получатель выписки:		Зуева Светлана Владимировна	



ДОКУМЕНТ ПОДПИСАН
ЭЛЕКТРОННОЙ ПОДПИСЬЮ

Сертификат: 0091AAF5A599507BC7E6D39D2DFA052F9A

Владелец: ФЕДЕРАЛЬНАЯ СЛУЖБА ГОСУДАРСТВЕННОЙ
РЕГИСТРАЦИИ, КАДАСТРА И КАРТОГРАФИИ
Действителен: с 16.09.2025 по 10.12.2026

полное наименование должности

инициалы, фамилия

Выписка из Единого государственного реестра недвижимости об объекте недвижимости
Сведения о зарегистрированных правах

Здание			
вид объекта недвижимости			
Лист № 1 раздела 2	Всего листов раздела 2: 2	Всего разделов: 4	Всего листов выписки: 7
11.11.2025г. № КУВИ-001/2025-204968697			
Кадастровый номер:		70:09:0101001:1980	
1	Правообладатель (правообладатели):	1.1	Шик Светлана Анатольевна, 23.10.1970, с.Кривошеино Кривошеинского района Томской области, Российская Федерация, СНИЛС 046-132-822 32 Паспорт гражданина Российской Федерации серия 69 15 №674282, выдан 18.11.2015, ТП УФМС России по Томской области в Кривошеинском районе 636307, Томская область, Кривошеинский район, с.Новокривошеино, ул.Молодежная, д.12, кв.1
	Сведения о возможности предоставления третьим лицам персональных данных физического лица:	1.1.1	данные отсутствуют
2	Вид, номер, дата и время государственной регистрации права:	2.1	Собственность 70:09:0101001:1980-70/059/2023-2 11.12.2023 09:57:55
3	Сведения об осуществлении государственной регистрации сделки, права без необходимого в силу закона согласия третьего лица, органа:	3.1	данные отсутствуют
4	Ограничение прав и обременение объекта недвижимости:	не зарегистрировано	
5	Договоры участия в долевом строительстве:	не зарегистрировано	
6	Заявленные в судебном порядке права требования:	данные отсутствуют	
7	Сведения о возможности предоставления третьим лицам персональных данных физического лица	данные отсутствуют	
8	Сведения о возражении в отношении зарегистрированного права:	данные отсутствуют	
9	Сведения о наличии решения об изъятии объекта недвижимости для государственных и муниципальных нужд:	данные отсутствуют	
10	Сведения о невозможности государственной регистрации без личного участия правообладателя или его законного представителя:	данные отсутствуют	



ДОКУМЕНТ ПОДПИСАН
ЭЛЕКТРОННОЙ ПОДПИСЬЮ

Сертификат: 0091AAF5A599507BC7E6D39D2DFA052F9A

Владелец: ФЕДЕРАЛЬНАЯ СЛУЖБА ГОСУДАРСТВЕННОЙ

РЕГИСТРАЦИИ, КАДАСТРА И КАРТОГРАФИИ

Действителен: с 16.09.2025 по 10.12.2026

полное наименование должности

инициалы, фамилия

Здание			
вид объекта недвижимости			
Лист № 2 раздела 2	Всего листов раздела 2: 2	Всего разделов: 4	Всего листов выписки: 7
11.11.2025г. № КУВИ-001/2025-204968697			
Кадастровый номер:		70:09:0101001:1980	
11	Правопритязания и сведения о наличии поступивших, но не рассмотренных заявлений о проведении государственной регистрации права (перехода, прекращения права), ограничения права или обременения объекта недвижимости, сделки в отношении объекта недвижимости:	отсутствуют	

полное наименование должности	 ДОКУМЕНТ ПОДПИСАН ЭЛЕКТРОННОЙ ПОДПИСЬЮ Сертификат: 0091AAF5A599507BC7E6D39D2DFA052F9A Владелец: ФЕДЕРАЛЬНАЯ СЛУЖБА ГОСУДАРСТВЕННОЙ РЕГИСТРАЦИИ, КАДАСТРА И КАРТОГРАФИИ Действителен: с 16.09.2025 по 10.12.2026	инициалы, фамилия
-------------------------------	---	-------------------

Выписка из Единого государственного реестра недвижимости об объекте недвижимости
 Описание местоположения объекта недвижимости

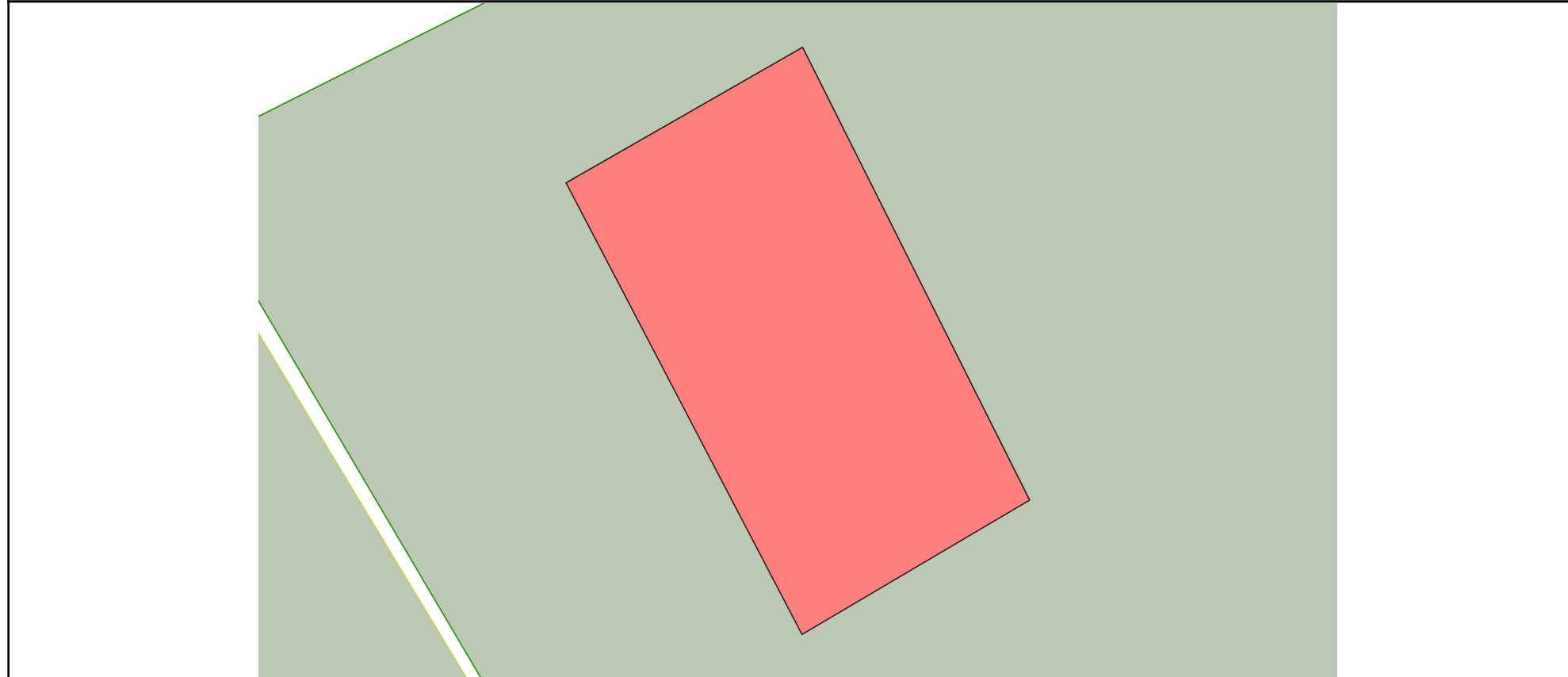
Здание			
вид объекта недвижимости			

Лист № 1 раздела 5	Всего листов раздела 5: 1	Всего разделов: 4	Всего листов выписки: 7
--------------------	---------------------------	-------------------	-------------------------

11.11.2025г. № КУВИ-001/2025-204968697


Кадастровый номер: 70:09:0101001:1980

Схема расположения объекта недвижимости (части объекта недвижимости) на земельном участке(ах)



Масштаб 1:100 Условные обозначения:

полное наименование должности	инициалы, фамилия
-------------------------------	-------------------



ДОКУМЕНТ ПОДПИСАН
 ЭЛЕКТРОННОЙ ПОДПИСЬЮ


Сертификат: 0091AAF5A599507BC7E6D39D2DFA052F9A
 Владелец: ФЕДЕРАЛЬНАЯ СЛУЖБА ГОСУДАРСТВЕННОЙ
 РЕГИСТРАЦИИ, КАДАСТРА И КАРТОГРАФИИ
 Действителен: с 16.09.2025 по 10.12.2026

Выписка из Единого государственного реестра недвижимости об объекте недвижимости
Описание местоположения объекта недвижимости

Здание			
вид объекта недвижимости			
Лист № 1 раздела 5.1	Всего листов раздела 5.1: 2	Всего разделов: 4	Всего листов выписки: 7
11.11.2025г. № КУВИ-001/2025-204968697			
Кадастровый номер:		70:09:0101001:1980	

1. Сведения о координатах характерных точек контура объекта недвижимости						
Система координат МСК-70, зона 4						
Номер точки	Координаты, м		Радиус, м	Средняя квадратическая погрешность определения координат характерных точек контура, м	Глубина, высота, м	
	X	Y			H1	H2
1	2	3	4	5	6	7
1	445927.86	4261606.77	-	0.1	данные отсутствуют	данные отсутствуют
2	445930.15	4261610.77	-	0.1	данные отсутствуют	данные отсутствуют
3	445922.5	4261614.61	-	0.1	данные отсутствуют	данные отсутствуют
4	445920.23	4261610.76	-	0.1	данные отсутствуют	данные отсутствуют
1	445927.86	4261606.77	-	0.1	данные отсутствуют	данные отсутствуют

2. Сведения о предельных высоте и глубине конструктивных элементов объекта недвижимости	
Предельная глубина конструктивных элементов объекта недвижимости, м	данные отсутствуют
Предельная высота конструктивных элементов объекта недвижимости, м	данные отсутствуют

полное наименование должности	 ДОКУМЕНТ ПОДПИСАН ЭЛЕКТРОННОЙ ПОДПИСЬЮ	инициалы, фамилия
	Сертификат: 0091AAF5A599507BC7E6D39D2DFA052F9A Владелец: ФЕДЕРАЛЬНАЯ СЛУЖБА ГОСУДАРСТВЕННОЙ РЕГИСТРАЦИИ, КАДАСТРА И КАРТОГРАФИИ Действителен: с 16.09.2025 по 10.12.2026	

Здание			
вид объекта недвижимости			
Лист № 2 раздела 5.1	Всего листов раздела 5.1: 2	Всего разделов: 4	Всего листов выписки: 7

11.11.2025г. № КУВИ-001/2025-204968697

Кадастровый номер: 70:09:0101001:1980

3. Сведения о характерных точках пересечения контура объекта недвижимости с контуром (контурами) иных зданий, сооружений, объектов незавершенного строительства

Система координат 70.4

Номера характерных точек контура	Координаты, м		Средняя квадратическая погрешность определения координат характерных точек контура, м	Глубина, высота, м		Кадастровые номера иных объектов недвижимости, с контурами которых пересекается контур данного объекта недвижимости
	X	Y		H1	H2	
1	2	3	4	5	6	7
данные отсутствуют	данные отсутствуют	данные отсутствуют	данные отсутствуют	данные отсутствуют	данные отсутствуют	данные отсутствуют



ДОКУМЕНТ ПОДПИСАН
ЭЛЕКТРОННОЙ ПОДПИСЬЮ

Сертификат: 0091AAF5A599507BC7E6D39D2DFA052F9A

Владелец: ФЕДЕРАЛЬНАЯ СЛУЖБА ГОСУДАРСТВЕННОЙ

РЕГИСТРАЦИИ, КАДАСТРА И КАРТОГРАФИИ

Действителен: с 16.09.2025 по 10.12.2026

полное наименование должности

инициалы, фамилия

Филиал публично-правовой компании "Роскадастр" по Томской области

полное наименование органа регистрации прав

Выписка из Единого государственного реестра недвижимости об объекте недвижимости



Сведения о характеристиках объекта недвижимости

На основании запроса от 10.11.2025, поступившего на рассмотрение 10.11.2025, сообщаем, что согласно записям Единого государственного реестра недвижимости:


Раздел 1 Лист 1

Земельный участок			
вид объекта недвижимости			

Лист № 1 раздела 1	Всего листов раздела 1: 3	Всего разделов: 5	Всего листов выписки: 8
--------------------	---------------------------	-------------------	-------------------------

11.11.2025г. № КУВИ-001/2025-204968726	
Кадастровый номер:	70:09:0101001:445
Номер кадастрового квартала:	70:09:0101001
Дата присвоения кадастрового номера:	09.07.2000

Ранее присвоенный государственный учетный номер:	данные отсутствуют
Местоположение:	Местоположение установлено относительно ориентира, расположенного в границах участка. Ориентир Здание. Почтовый адрес ориентира: обл. Томская р-н Кривошеинский с. Кривошеино ул. Садовая, 11.
Площадь:	1407 +/- 13.13
Кадастровая стоимость, руб.:	278726.7
Кадастровые номера расположенных в пределах земельного участка объектов недвижимости:	70:09:0101001:1980
Кадастровые номера объектов недвижимости, из которых образован объект недвижимости:	данные отсутствуют
Кадастровые номера образованных объектов недвижимости:	данные отсутствуют
Категория земель:	Земли населенных пунктов
Виды разрешенного использования:	Для ведения личного подсобного хозяйства
Сведения о кадастровом инженере:	Пономаренко Михаил Валерьевич, СНИЛС 12151082500, договор на выполнение кадастровых работ от 28.06.2022 № 13/2022-Э, дата завершения кадастровых работ: 31.01.2023
Сведения о лесах, водных объектах и об иных природных объектах, расположенных в пределах земельного участка:	данные отсутствуют
Сведения о том, что земельный участок полностью расположен в границах зоны с особыми условиями использования территории, территории объекта культурного наследия, публичного сервитута:	данные отсутствуют

 <p>ДОКУМЕНТ ПОДПИСАН ЭЛЕКТРОННОЙ ПОДПИСЬЮ</p> <p>Сертификат: 0091AAF5A599507BC7E6D39D2DFA052F9A Владелец: ФЕДЕРАЛЬНАЯ СЛУЖБА ГОСУДАРСТВЕННОЙ РЕГИСТРАЦИИ, КАДАСТРА И КАРТОГРАФИИ Действителен: с 16.09.2025 по 10.12.2026</p>

полное наименование должности	инициалы, фамилия
-------------------------------	-------------------

Земельный участок			
вид объекта недвижимости			
Лист № 2 раздела 1	Всего листов раздела 1: 3	Всего разделов: 5	Всего листов выписки: 8
11.11.2025г. № КУВИ-001/2025-204968726			
Кадастровый номер:		70:09:0101001:445	
Сведения о том, что земельный участок расположен в границах особой экономической зоны, территории опережающего развития, зоны территориального развития в Российской Федерации, игровой зоны:	данные отсутствуют		
Сведения о том, что земельный участок расположен в границах особо охраняемой природной территории, Байкальской природной территории и ее экологических зон, лесопарковом зеленом поясе, охотничьего угодья, лесничества:	данные отсутствуют		
Сведения о расположении земельного участка и (или) расположенного на нем объекта недвижимости в границах территории, в отношении которой принято решение о резервировании земель для государственных или муниципальных нужд:	данные отсутствуют		
Сведения о результатах проведения государственного земельного надзора:	данные отсутствуют		
Сведения о расположении земельного участка в границах территории, в отношении которой утвержден проект межевания территории:	данные отсутствуют		
Условный номер земельного участка:	данные отсутствуют		
Сведения о принятии акта и (или) заключении договора, предусматривающих предоставление в соответствии с земельным законодательством исполнительным органом государственным органом власти или органом местного самоуправления, находящегося в государственной или муниципальной собственности земельного участка для строительства наемного дома социального использования или наемного дома коммерческого использования:	данные отсутствуют		
Сведения о том, что земельный участок или земельные участки образованы на основании решения об изъятии земельного участка и (или) расположенного на нем объекта недвижимости для государственных или муниципальных нужд:	данные отсутствуют		
Сведения о том, что земельный участок образован из земель или земельного участка, государственная собственность на которые не разграничена:	данные отсутствуют		



ДОКУМЕНТ ПОДПИСАН
ЭЛЕКТРОННОЙ ПОДПИСЬЮ


Сертификат: 0091AAF5A599507BC7E6D39D2DFA052F9A

Владелец: ФЕДЕРАЛЬНАЯ СЛУЖБА ГОСУДАРСТВЕННОЙ
РЕГИСТРАЦИИ, КАДАСТРА И КАРТОГРАФИИ
Действителен: с 16.09.2025 по 10.12.2026

полное наименование должности

инициалы, фамилия

Земельный участок			
вид объекта недвижимости			
Лист № 3 раздела 1	Всего листов раздела 1: 3	Всего разделов: 5	Всего листов выписки: 8
11.11.2025г. № КУВИ-001/2025-204968726			
Кадастровый номер:	70:09:0101001:445		
Сведения о наличии земельного спора о местоположении границ земельных участков:	данные отсутствуют		
Статус записи об объекте недвижимости:	Сведения об объекте недвижимости имеют статус "актуальные, ранее учтенные"		
Особые отметки:	Сведения, необходимые для заполнения раздела: 4 - Сведения о частях земельного участка, отсутствуют.		
Получатель выписки:	Зуева Светлана Владимировна		

полное наименование должности	 ДОКУМЕНТ ПОДПИСАН ЭЛЕКТРОННОЙ ПОДПИСЬЮ Сертификат: 0091AAF5A599507BC7E6D39D2DFA052F9A Владелец: ФЕДЕРАЛЬНАЯ СЛУЖБА ГОСУДАРСТВЕННОЙ РЕГИСТРАЦИИ, КАДАСТРА И КАРТОГРАФИИ Действителен: с 16.09.2025 по 10.12.2026	инициалы, фамилия
-------------------------------	---	-------------------

Выписка из Единого государственного реестра недвижимости об объекте недвижимости
Сведения о зарегистрированных правах

Земельный участок			
вид объекта недвижимости			
Лист № 1 раздела 2	Всего листов раздела 2: 2	Всего разделов: 5	Всего листов выписки: 8
11.11.2025г. № КУВИ-001/2025-204968726			
Кадастровый номер:		70:09:0101001:445	
1	Правообладатель (правообладатели):	1.1	Шик Светлана Анатольевна, 23.10.1970, с.Кривошеино Кривошеинского района Томской области, Российская Федерация, СНИЛС 046-132-822 32 Паспорт гражданина Российской Федерации серия 69 15 №674282, выдан 18.11.2015, ТП УФМС России по Томской области в Кривошеинском районе 636307, Томская область, Кривошеинский район, с.Новокривошеино, ул.Молодежная, д.12, кв.1
	Сведения о возможности предоставления третьим лицам персональных данных физического лица:	1.1.1	данные отсутствуют
2	Вид, номер, дата и время государственной регистрации права:	2.1	Собственность 70:09:0101001:445-70/059/2023-2 11.12.2023 09:57:55
3	Сведения об осуществлении государственной регистрации сделки, права без необходимого в силу закона согласия третьего лица, органа:	3.1	данные отсутствуют
4	Ограничение прав и обременение объекта недвижимости:	не зарегистрировано	
5	Договоры участия в долевом строительстве:	не зарегистрировано	
6	Заявленные в судебном порядке права требования:	данные отсутствуют	
7	Сведения о возможности предоставления третьим лицам персональных данных физического лица	данные отсутствуют	
8	Сведения о возражении в отношении зарегистрированного права:	данные отсутствуют	
9	Сведения о наличии решения об изъятии объекта недвижимости для государственных и муниципальных нужд:	данные отсутствуют	
10	Сведения о невозможности государственной регистрации без личного участия правообладателя или его законного представителя:	данные отсутствуют	



ДОКУМЕНТ ПОДПИСАН
ЭЛЕКТРОННОЙ ПОДПИСЬЮ

Сертификат: 0091AAF5A599507BC7E6D39D2DFA052F9A

Владелец: ФЕДЕРАЛЬНАЯ СЛУЖБА ГОСУДАРСТВЕННОЙ

РЕГИСТРАЦИИ, КАДАСТРА И КАРТОГРАФИИ

Действителен: с 16.09.2025 по 10.12.2026

полное наименование должности

инициалы, фамилия

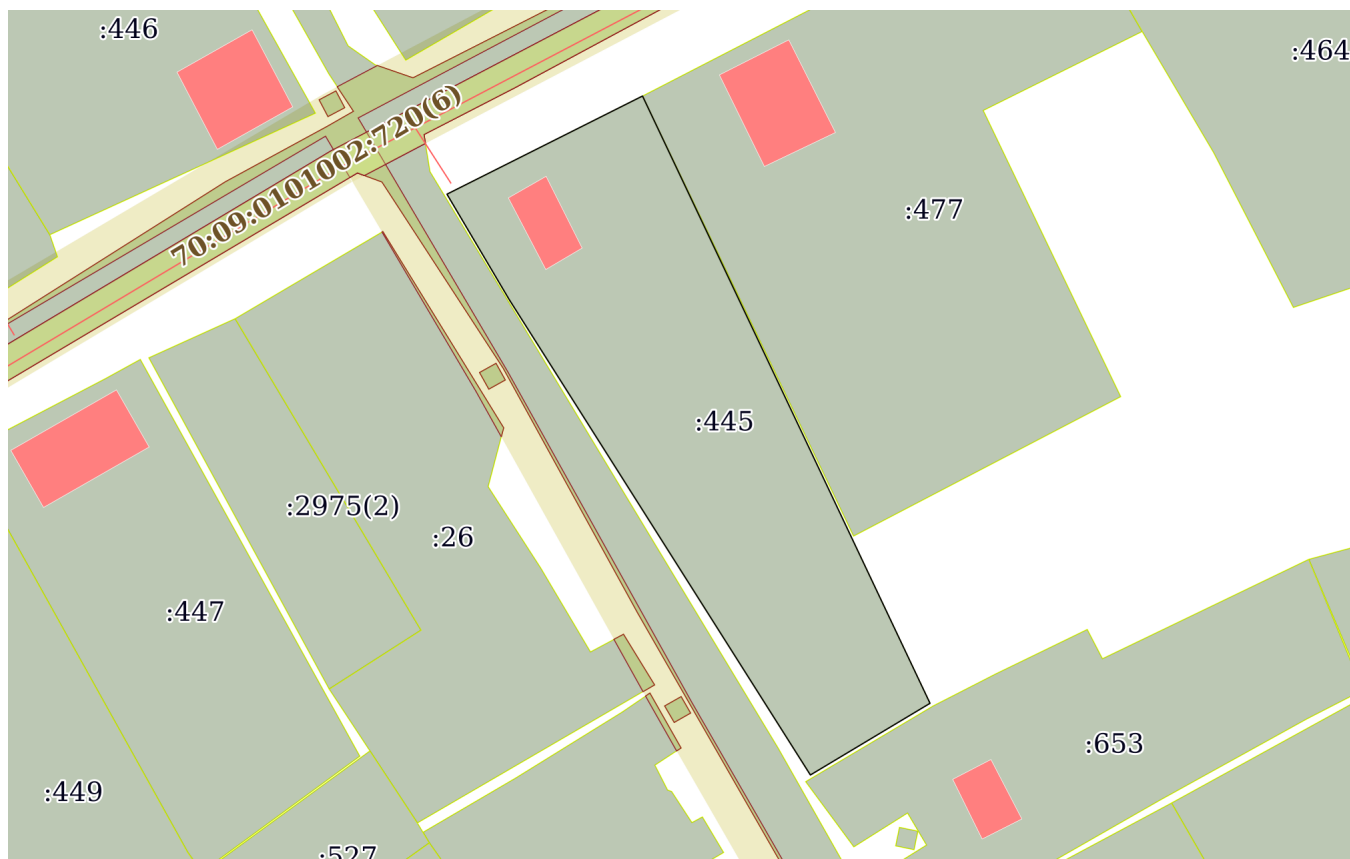
Земельный участок			
вид объекта недвижимости			
Лист № 2 раздела 2	Всего листов раздела 2: 2	Всего разделов: 5	Всего листов выписки: 8
11.11.2025г. № КУВИ-001/2025-204968726			
Кадастровый номер:		70:09:0101001:445	
11	Правопритязания и сведения о наличии поступивших, но не рассмотренных заявлений о проведении государственной регистрации права (перехода, прекращения права), ограничения права или обременения объекта недвижимости, сделки в отношении объекта недвижимости:	отсутствуют	
11	Сведения о невозможности государственной регистрации перехода, прекращения, ограничения права на земельный участок из земель сельскохозяйственного назначения:	данные отсутствуют	

полное наименование должности	 ДОКУМЕНТ ПОДПИСАН ЭЛЕКТРОННОЙ ПОДПИСЬЮ Сертификат: 0091AAF5A599507BC7E6D39D2DFA052F9A Владелец: ФЕДЕРАЛЬНАЯ СЛУЖБА ГОСУДАРСТВЕННОЙ РЕГИСТРАЦИИ, КАДАСТРА И КАРТОГРАФИИ Действителен: с 16.09.2025 по 10.12.2026	инициалы, фамилия
-------------------------------	---	-------------------

Выписка из Единого государственного реестра недвижимости об объекте недвижимости
 Описание местоположения земельного участка

Земельный участок			
вид объекта недвижимости			
Лист № 1 раздела 3	Всего листов раздела 3: 1	Всего разделов: 5	Всего листов выписки: 8
11.11.2025г. № КУВИ-001/2025-204968726			
Кадастровый номер:		70:09:0101001:445	

План (чертеж, схема) земельного участка



Масштаб 1:800

Условные обозначения:



ДОКУМЕНТ ПОДПИСАН
 ЭЛЕКТРОННОЙ ПОДПИСЬЮ

Сертификат: 0091AAF5A599507BC7E6D39D2DFA052F9A

Владелец: ФЕДЕРАЛЬНАЯ СЛУЖБА ГОСУДАРСТВЕННОЙ
 РЕГИСТРАЦИИ, КАДАСТРА И КАРТОГРАФИИ
 Действителен: с 16.09.2025 по 10.12.2026

полное наименование должности

инициалы, фамилия

Выписка из Единого государственного реестра недвижимости об объекте недвижимости

Описание местоположения земельного участка

Земельный участок			
вид объекта недвижимости			
Лист № 1 раздела 3.1	Всего листов раздела 3.1: 1	Всего разделов: 5	Всего листов выписки: 8
11.11.2025г. № КУВИ-001/2025-204968726			
Кадастровый номер:		70:09:0101001:445	

Описание местоположения границ земельного участка							
№ п/п	Номер точки		Дирекционный угол	Горизонтальное проложение, м	Описание закрепления на местности	Кадастровые номера смежных участков	Сведения об адресах правообладателей смежных земельных участков
	начальная	конечная					
1	2	3	4	5	6	7	8
1	1.1.1	1.1.2	63°20.2'	23.47	данные отсутствуют	данные отсутствуют	данные отсутствуют
2	1.1.2	1.1.3	154°40.3'	72.07	данные отсутствуют	данные отсутствуют	данные отсутствуют
3	1.1.2	1.1.2			данные отсутствуют	70:09:0101001:477	адрес отсутствует
4	1.1.3	1.1.4	239°3.8'	14.96	данные отсутствуют	данные отсутствуют	данные отсутствуют
5	1.1.4	1.1.5	327°39.3'	60.39	данные отсутствуют	данные отсутствуют	данные отсутствуют
6	1.1.5	1.1.1	329°26.5'	13.1	данные отсутствуют	данные отсутствуют	данные отсутствуют



ДОКУМЕНТ ПОДПИСАН
ЭЛЕКТРОННОЙ ПОДПИСЬЮ

Сертификат: 0091AAF5A599507BC7E6D39D2DFA052F9A

Владелец: ФЕДЕРАЛЬНАЯ СЛУЖБА ГОСУДАРСТВЕННОЙ
РЕГИСТРАЦИИ, КАДАСТРА И КАРТОГРАФИИ
Действителен: с 16.09.2025 по 10.12.2026

полное наименование должности

инициалы, фамилия

Выписка из Единого государственного реестра недвижимости об объекте недвижимости

Описание местоположения земельного участка

Земельный участок			
вид объекта недвижимости			
Лист № 1 раздела 3.2	Всего листов раздела 3.2: 1	Всего разделов: 5	Всего листов выписки: 8
11.11.2025г. № КУВИ-001/2025-204968726			
Кадастровый номер:		70:09:0101001:445	

Сведения о характерных точках границы земельного участка				
Система координат МСК-70, зона 4				
Номер точки	Координаты, м		Описание закрепления на местности	Средняя квадратичная погрешность определения координат характерных точек границ земельного участка, м
	X	Y		
1	2	3	4	5
1	445928.27	4261600.15	-	0.1
2	445938.8	4261621.12	-	0.1
3	445873.66	4261651.95	-	0.1
4	445865.97	4261639.12	-	0.1
5	445916.99	4261606.81	-	0.1
1	445928.27	4261600.15	-	0.1



ДОКУМЕНТ ПОДПИСАН
ЭЛЕКТРОННОЙ ПОДПИСЬЮ

Сертификат: 0091AAF5A599507BC7E6D39D2DFA052F9A

Владелец: ФЕДЕРАЛЬНАЯ СЛУЖБА ГОСУДАРСТВЕННОЙ
РЕГИСТРАЦИИ, КАДАСТРА И КАРТОГРАФИИ
Действителен: с 16.09.2025 по 10.12.2026

полное наименование должности

инициалы, фамилия








5 окт. 2025 г. 12:08:38





5 окт. 2025 г. 11:51:49











5 окт: 2025 г. 11:56:21





5 окт. 2025 г. 12:00:21



5 окт. 2025 г. 12:03:38



5 окт. 2025 г. 12:11:43